



The map shows a river with various colored zones: a blue line for the river, a green zone for the riparian area, and a yellow zone for the floodplain. Buildings and roads are visible in the background. The text is overlaid on a semi-transparent white box.


KANTON AARGAU

DEPARTEMENT BAU, VERKEHR UND UMWELT

Umsetzung der revidierten Gewässerschutzgesetzgebung
Info zur Festlegung der Gewässerräume

3. September 2015

Umsetzung revidierte GSchG / GSchV

1. Umsetzung Gewässerräume
 1. Gesetzlicher Auftrag vom Bund
 2. Lösungsansatz im Kanton Aargau
 3. Stand der Umsetzung
2. Umsetzung in der Region «aargauSüd»
3. Fragen, Kontaktpersonen

1.1 Gewässerräume: Gesetzlicher Auftrag

Art. 36a Gewässerschutzgesetz (GSchG):

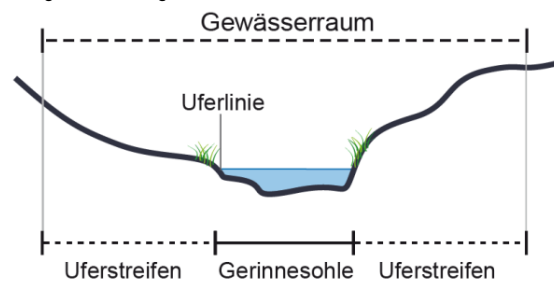
Raumbedarf der oberirdischen Gewässer festlegen, der erforderlich ist für

- die Gewährleistung der natürlichen Funktionen der Gewässer
- den Schutz vor Hochwasser
- die Gewässernutzung

Gewässerraum bei der Richt- und Nutzungsplanung berücksichtigen.

Art. 41a – 41c Gewässerschutzverordnung (GSchV):

- ↳ Detailvorgaben für Bemessung des Gewässerraums
- ↳ "Bauverbot" und extensive Nutzung
- ↳ Übergangsbestimmung für Bauvorhaben
- ↳ Behördenverbindliche Umsetzung bis Ende 2018



1.2 Lösungsansatz im Aargau: 3 Schritte

Revision
§ 127 BauG

Fachkarte
"Gewässerraum"

Nutzungs- /
Sondernutzungsplanung

1.2 Lösungsansatz im Aargau

Revision § 127 BauG

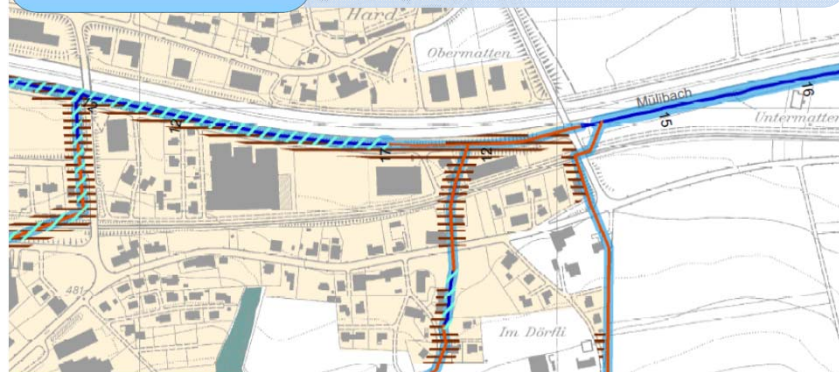
Definition Gewässerabstände für ca. 80 % der Gewässer-Km

natürliche Gerinnesohlenbreite (GSB)	Breite Gewässerraum nach GSchV (Bund)	Breite Gewässerraum nach revidiertem BauG (Kanton) <i>Entwurf!</i>
< 0.5 m	Verzicht möglich	Bauabstand: 6 m (wie bisher) Bewirtschaftung: Pufferstreifen (wie bisher)
0.5 m < 2 m	11 m	Bauabstand: 6 m (wie bisher) Landwirtschaft: 11 m (gesamt)
2 m – 15 m	2.5 x natürliche GSB + 7 m	→ Verweis auf Fachkarte "Gewässerraum"
> 15 m	kantonale Vorgabe	15 m Abstand
eingedolte Bäche	kantonale Vorgabe	Bauabstand: 6 m (wie bisher) Bewirtschaftung: keine Einschränkung
Seen > 0.5 ha	15 m	15 m Abstand

1.2 Lösungsansatz im Aargau

Fachkarte "Gewässerraum"

- Flächendeckende Fachkarte = Grundlage für Umsetzung
- Inhalte:
 - Gewässerraum GSchV vs. BauG
 - "dicht überbaute" Gebiete (zur Orientierung)
 - Kanäle, künstlich angelegte Gewässer



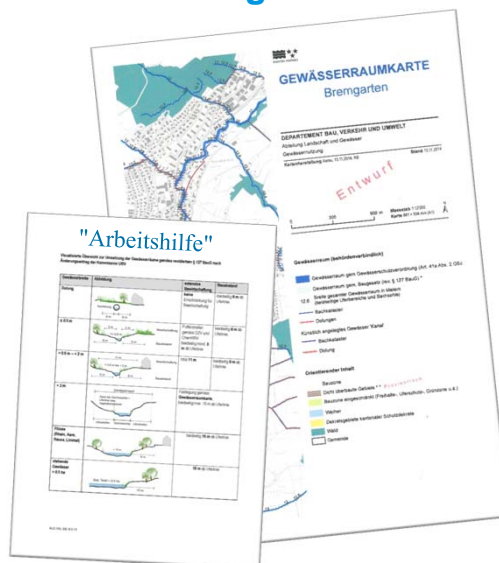
1.2 Lösungsansatz im Aargau

Nutzungsplanung

- Interessensabwägung
- Anhörung der Direktbetroffenen
- Anwendung Nutzungseinschränkung

- Interessensabwägung: **Detaillierte Betrachtung** des effektiven Raumbedarfs der Gewässer
- **Miteinbezug von weiteren Aspekten:** Hochwassergefahr, Revitalisierungen, historischer Gewässerzustand
- **Abweichende Festlegung** gemäss revidiertem § 127 BauG
- Berücksichtigung von **Dekretsgebieten** und **Auenperimeter** oder weiteren Naturschutzonen
- **Bestandesschutz** für bestehende Anlagen
- **Extensive Nutzung** gemäss GSchV

1.2 Lösungsansatz im Aargau



Unterstützung des Kantons bei der Umsetzung der Gewässerräume:

- Gewässerraumkarte (Geoportal)
- Arbeitshilfe, Dokumentation
- Informationen an Planungsbüros, Bauverwaltungen und Gemeinden
↳ *sobald Grosse Rat entschieden hat.*
- Beratung während Planungsphase

1.3 Aktueller Stand der Umsetzung

Revision § 127 BauG

- Öffentliche Vernehmlassung, März – Juni 2014
- 1. Lesung im GR am 19. Mai 2015
- **2. Lesung im GR im Oktober 2015**
- Inkraftsetzung: geplant 1. Quartal 2016

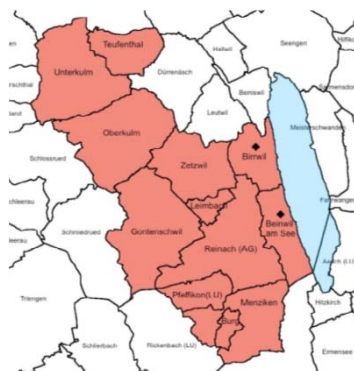
Fachkarte "Gewässerraum"

- Flächendeckende Fachkarte liegt vor, Anpassungen aufgrund definitiver Fassung von § 127 BauG nötig
- *Aufbau Inventar festgelegter Gewässerraum*
- Geoportal des Kantons

Nutzungs- / Sondernutzungsplanung

- Festlegungen in Sondernutzungsplänen laufen
- Festlegungen auch in Gesamtrevisionen verlangt (neu)
- *Arbeitshilfen erarbeiten (nach definitivem GR-Entscheid)*

2. Umsetzung in der Region «aargauSüd»



> **Hauptteil der Gewässer wird mittels Revision BauG umgesetzt**

> Festlegung in kommunaler Nutzungsplanung:

- **Wyna**
- **Dorfbach Gontenschwil**
- **Dorfbach Teufenthal**
- evt. weitere, vereinzelte kurze Abschnitte

Kontakt bei Fragen

Departement Bau, Verkehr und Umwelt

- Abteilung Landschaft und Gewässer, Sektion Gewässernutzung (ALG GN)
Susette Burger, Projektleiterin, (susette.burger@ag.ch, 062 835 34 83)
oder
Arnold Meyer (arnold.meyer@ag.ch, 062 835 34 82)
- oder
- Abteilung Raumentwicklung, Kreisplaner
Christian Brodmann (zur Abklärung mit ALG GN)

Fragen – Diskussion – Bedenken – ...

