
































## Bauzonen

-  Dorf-, Altstadtzone
-  Kernzone
-  Wohnzone, 1 Geschoss
-  Wohnzone, 2 Geschosse
-  Wohnzone, 3 und mehr Geschosse
-  Wohn-/Gewerbezone bis 2 Geschosse
-  Wohn-/Gewerbezone 3 und mehr Geschosse
-  Gewerbezone
-  Industriezone
-  Zone für öffentl. Bauten und Anlagen
-  Freihaltezone
-  Pflanzgartenzone
-  Uferschutzzone
-  Tourismus- und Freizeitzone, Bäderzone
-  Spezialzone
-  Lärmbelastete Gebiete
-  Wald





















## Kulturlandplan

-  Landwirtschaftszone
-  Fruchtfolgefläche
-  Landschaftsschutzzone






## Linienbezogene Überlagerungen

-  Waldbaulinie bis 80 cm Höhe
-  Waldbaulinie bis 1.8 m Höhe
-  Waldbaulinie für grössere Bauten und Anlagen
-  Waldabstandslinie bis 80 cm Höhe
-  Waldabstandslinie bis 1.8 m Höhe
-  Waldabstandslinie für grössere Bauten und Anlagen
-  Hecke
-  geschützter Waldrand
-  Uferschutzstreifen
-  geomorphologisches Objekt
-  weitere linienförmige Festlegung

## Flächenbezogene Überlagerungen

-  Ortsbildschutzzzone, Ensembleschutzzzone, Umgebungsschutzzzone
-  Wohnzone mit weiteren speziellen Vorschriften
-  Gewässerraum alt- [US] und neurechtlich
-  Hochstammobstbestand
-  Vernetzungszone
-  weitere überlagerte Schutzzzone
-  Hochwassergefahrenezone Stufe 1
-  Hochwassergefahrenezone Stufe 2
-  Hochwassergefahrenezone Stufe 3
-  Freihaltegebiet ausserhalb der Bauzone
-  Gefahrenzone Massenbewegung
-  Weilerzone
-  überlagerte Tourismus- und Erholungszone
-  Militärübungsplatz
-  Bereiche rechtsgültiger Sondernutzungspläne
-  Bereiche mit Sondernutzungsplanpflicht
-  Gebäude mit Substanzschutz
-  Gebäude mit Volumenschutz
-  Gebäude mit weiteren Schutzinteressen
-  weitere gemeindespezifische Überlagerung

## Punktbezogene Überlagerungen

-  Einzelbaum innerhalb BZ
-  Aussichtspunkt innerhalb BZ
-  Weiher, Feuchtgebiet, Amphibienstandort innerhalb BZ
-  geologisches Objekt innerhalb BZ
-  weiteres Naturobjekt innerhalb BZ